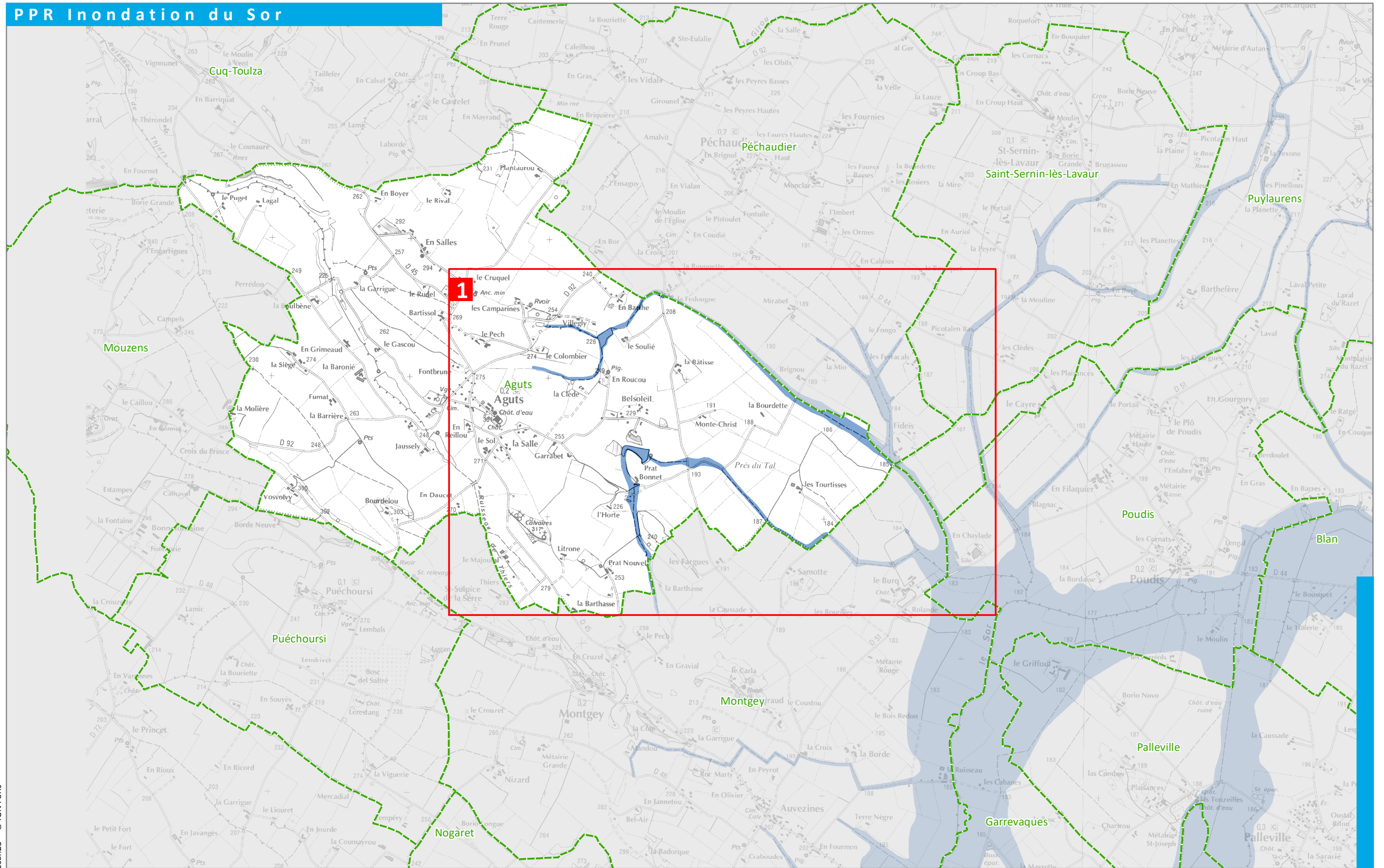


Aguts

Cartes des zonages réglementaires

■ Carte des zonages - 1:10 000 ■





Scan25® - © IGN Paris



Risque & Territoire
Août 2019

Tableau d'assemblage

ZONAGE 1:10 000

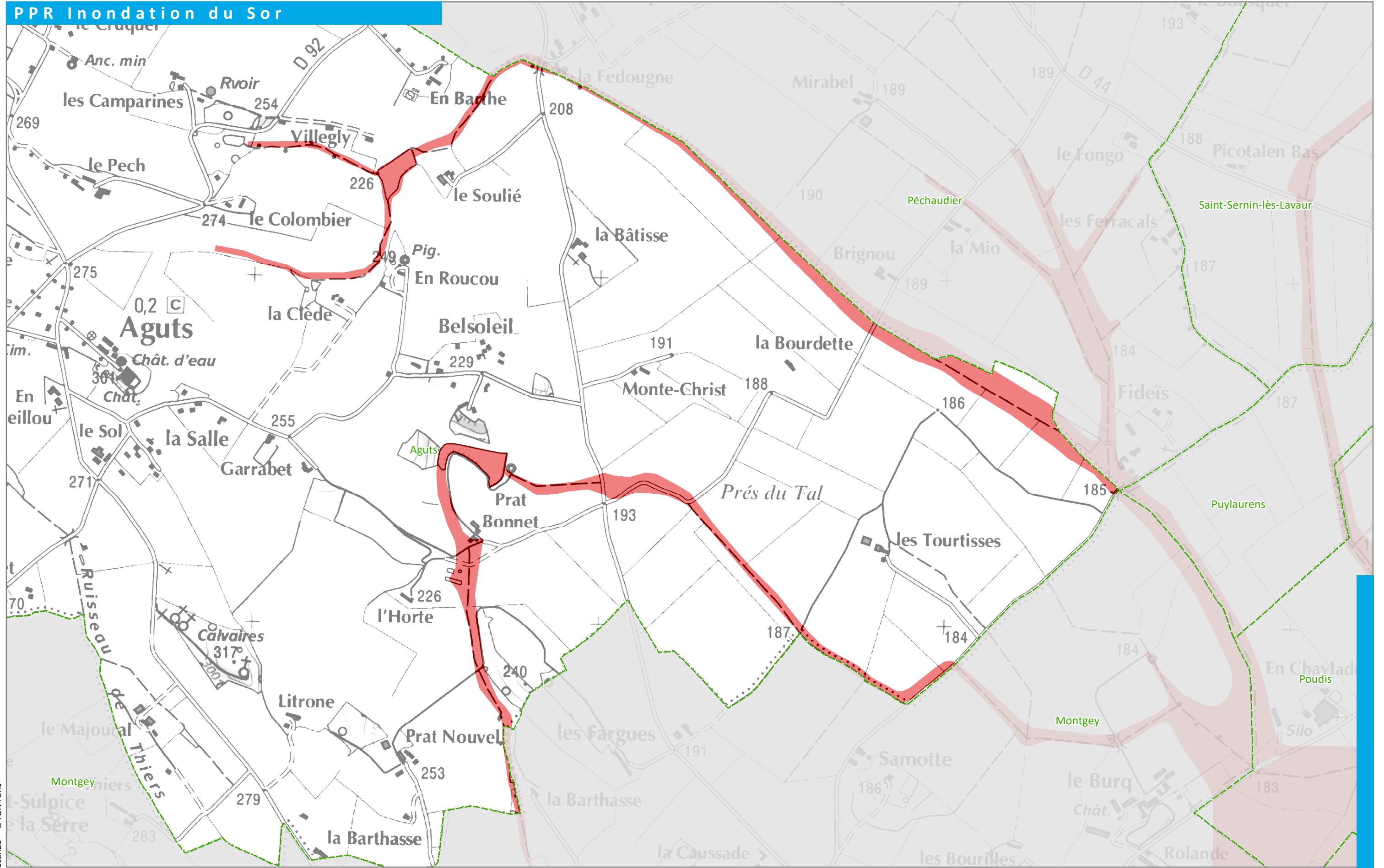
1:25 000
1 cm = 250 m

0 800
Mètres

CARTE DES

ZONAGES

Commune d' **Aguts**



Scan25® - © IGN Paris



Risque & Territoire
Août 2019

Zones

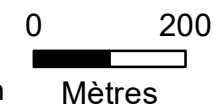
- Zone bleue
- Zone rouge

- Isocote et cote de la crue de référence
- Limite de la crue de référence
- - - Limite communale



1:10 000
1 cm = 100 m

1/1



CARTE DES

ZONAGES

Commune d' **Aguts**