

**INVENTAIRE DU PETIT PATRIMOINE****SIVOM PAYS DE L'AUTAN****Commune : SAINT-AVIT**

<b>N°</b>	<b>PATRIMOINE REPERE</b>	<b>LOCALISATION</b>	<b>Référence</b>
<b>1</b>	Calvaire	le village	<b>SAV-CA-01</b>
<b>2</b>	Croix	près du cimetière	<b>SAV-CX-01</b>
<b>3</b>	Croix	carrefour rte de Dourgne-St Avit	<b>SAV-CX-02</b>
<b>4</b>	Croix	croisement ret St Avit-Lagardiolle et chemin d'En Vieu	<b>SAV-CX-03</b>
<b>5</b>	Croix	dans le cimetière	<b>SAV-CX-04</b>
<b>6</b>	Croix	En Charles	<b>SAV-CX-05</b>
<b>7</b>	Croix	carrefour D146 avec la route menant à Fournès Bas	<b>SAV-CX-06</b>
<b>8</b>	Croix	carrefour chemin de Cauderoque et rte de St Avit à Dourgne	<b>SAV-CX-07</b>
<b>9</b>	Inclusion	église de St Valentin	<b>SAV-INC-01</b>
<b>10</b>	Pigeonnier	près du cimetière	<b>SAV-PIG-01</b>
<b>11</b>	puits	place du village	<b>SAV-PUI-01</b>
<b>12</b>	Statue	place du village	<b>SAV-STA-01</b>

PHOTO

# SAINT AVIT

**Habitants :**

135 hab.

**Superficie :**

486 ha.

**Altitude :**

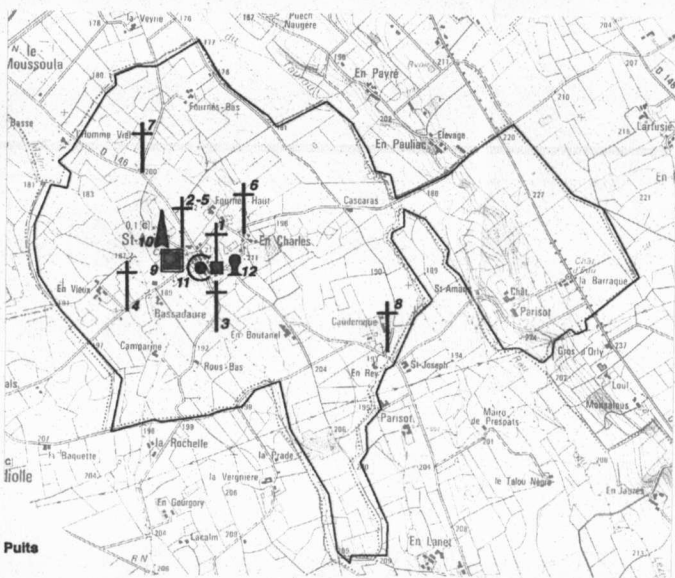
180 m

**Caractéristiques :**

La commune s'est appelée "Mont Avit" pendant la révolution.

❖ Eglise du milieu du XVII<sup>e</sup> s.

# COMMUNE DE SAINT-AVIT : INVENTAIRE DU PETIT PATRIMOINE



● Puits

⊕ Croix

⌘ Statue

■ Inclusion

▲ Pigeonnier

⊕ Calvaire

0 m 1000 m



REPERAGE DU PETIT PATRIMOINE  
SIVOM DES PAYS DE L'AUTAN

COMMUNE DE SAINT-AVIT

Juillet 1997



IDENTIFICATION

SAV-CA-01

TYPE : Calvaire

ADRESSE : Le village  
81110 ST AVIT

ACCES :  voiture  à pied

PROPRIETAIRE : Public

La commune

DROIT DU SOL :

PARCELLAIRE : C/2.

DATATION : 1920

CONSTAT

DESCRIPTION : Grande croix en métal dont le socle, en pierre, porte des plaques commémoratives en marbre où sont inscrits les noms des enfants de St-Avit tués pendant les deux guerres. Cette croix porte le Christ ; le chef et les bras sont terminées par des trèfles pleins.

INTERET :  architectural  paysager  touristique  historique  artistique

Préciser : Monument au souvenir.

ETAT ACTUEL : Moyen

UTILISATION ACTUELLE :

QUALITE DES ABORDS : Médiocre

Préciser : Les façades des maisons sont peu entretenues ou mal restaurées. Le sol de la place est en très mauvais état.

RESTAURATION

RESTAURATIONS A EFFECTUER : Peinture à refaire ; nettoyer les mousses du socle.

COUT ESTIME :

INTERET DE LA RESTAURATION :


- axe routier à proximité : VC n°3.
- élément touristique à proximité :  oui  non

NOTES ET APPRECIATIONS DE L'ENQUETEUR :

REPERAGE DU PETIT PATRIMOINE  
SIVOM DES PAYS DE L'AUTAN

COMMUNE DE SAINT-AVIT

Juillet 1997



IDENTIFICATION

SAV-CX-01

TYPE : Croix métallique

ADRESSE : Près du cimetière  
81110 ST-AVIT

ACCES :  voiture  à pied

PROPRIETAIRE : Public

La commune

DROIT DU SOL :

PARCELLAIRE : C.2,parc. 105,106

DATATION : XIXème

CONSTAT

DESCRIPTION : Croix métallique peu ouvragée portant l'inscription J.H.S à l'intersection de branches. Repose sur un socle en briques enduites dont la base et l'entablement sont en pierre. Les extrémités sont ornées de fleurs de Lys.

INTERET :  architectural  paysager  touristique  historique  artistique

Préciser : Dévotion. Témoin de pratiques anciennes.

ETAT ACTUEL : Bon

UTILISATION ACTUELLE :

QUALITE DES ABORDS : Médiocre

Préciser : Appuyée contre le mur du cimetière dont l'enduit est à reprendre. Portail métallique et hangar à l'arrière peu esthétiques.

RESTAURATION

RESTAURATIONS A EFFECTUER : Enduit du socle à reprendre car il est en partie enlevé.

COUT ESTIME :

INTERET DE LA RESTAURATION : Projet de valorisation de l'ensemble de la place.

- axe routier à proximité : D 146.

- élément touristique à proximité :  oui  non

NOTES ET APPRECIATIONS DE L'ENQUETEUR :

REPERAGE DU PETIT PATRIMOINE  
SIVOM DES PAYS DE L'AUTAN

COMMUNE DE SAINT-AVIT

Juillet 1997



IDENTIFICATION

SAV-CX-02

TYPE : Croix en pierre

ADRESSE : Carrefour de la rte de Dourgne  
à St-Avit.

ACCES :  voiture  à pied

PROPRIETAIRE : Néant

DROIT DU SOL :

PARCELLAIRE : C.2, parc. n° 158

DATATION : XVII ème XVIII ème

CONSTAT

DESCRIPTION : Haut fût cylindrique en pierre, surmonté d'un motif bagué conique sur lequel est posé une petite croix de style grec. L'ensemble repose sur un socle à base carrée.

INTERET :  architectural  paysager  touristique  historique  artistique

Préciser : Marque le carrefour.

ETAT ACTUEL : Très bon

UTILISATION ACTUELLE :

QUALITE DES ABORDS : Médiocre

Préciser : Pylônes électriques et téléphoniques à proximité. Beau point de vue à préserver sur la Montagne Noire.

RESTAURATION

RESTAURATIONS A EFFECTUER :

COUT ESTIME :

INTERET DE LA RESTAURATION :

- axe routier à proximité : Route communale.
- élément touristique à proximité :  oui  non

NOTES ET APPRECIATIONS DE L'ENQUETEUR :

REPERAGE DU PETIT PATRIMOINE  
SIVOM DES PAYS DE L'AUTAN

COMMUNE DE SAINT-AVIT

Juillet 1997

IDENTIFICATION

SAV-CX-03

TYPE : Croix métallique

ADRESSE : Croisement de la rte de St-Avit à  
Lagardiolle et du chemin d'En Vieu

ACCES :  voiture  à pied

PROPRIETAIRE : Néant

DROIT DU SOL :

PARCELLAIRE : C/2, parcelle n°69.

DATATION : XVIIIème ?



CONSTAT

DESCRIPTION : Croix en métal ouvragée, ornée de rameaux de vignes avec, au centre, une Vierge à l'Enfant. Elle repose sur un socle en pierre, enduit.

INTERET :  architectural  paysager  touristique  historique  artistique

Préciser : Marque le carrefour. Témoin de pratiques anciennes.

ETAT ACTUEL : Très bon

UTILISATION ACTUELLE :

QUALITE DES ABORDS : Bonne

Préciser : Croisement de chemins ; à l'entrée du domaine bien entretenu.

RESTAURATION

RESTAURATIONS A EFFECTUER : Peinture à refaire.

COÛT ESTIME :

INTERET DE LA RESTAURATION :

- axe routier à proximité : VC n°3.

- élément touristique à proximité :  oui  non

NOTES ET APPRECIATIONS DE L'ENQUETEUR :



**REPERAGE DU PETIT PATRIMOINE**  
SIVOM DES PAYS DE L'AUTAN

**COMMUNE DE SAINT-AVIT**

Juillet 1997

IDENTIFICATION

**SAV-CX-04**

TYPE :

ADRESSE : Dans le cimetière  
81110 ST-AVIT

ACCES :  voiture  à pied

PROPRIETAIRE :

La commune

DROIT DU SOL :

PARCELLAIRE : C.2, n° 105

DATATION : XIX ème



CONSTAT

DESCRIPTION : Très grande croix en métal portant le Christ et posée sur un imposant socle en pierre ; sa tête n'est pas inclinée et les bras du crucifié sont verticaux.  
De chaque côté des branches du Christ deux anges sont dos à dos. Une Vierge est adossée au Christ . Le socle porte une inscription précisant que l'Abbé Chabbal François, curé de Saint Avit décédé le 29 juin 1881, est enterré sous la croix.

INTERET :  architectural  paysager  touristique  historique  artistique

Préciser : Fort impact paysager : vue depuis le VC n°3.

ETAT ACTUEL :

UTILISATION ACTUELLE :

QUALITE DES ABORDS :

Préciser : Elle se trouve près d'un magnifique cyprès.

RESTAURATION

RESTAURATIONS A EFFECTUER : Supprimer la rouille et peindre les parties métalliques.

COUT ESTIME :

INTERET DE LA RESTAURATION :

- axe routier à proximité : D 146.
- élément touristique à proximité :  oui  non

NOTES ET APPRECIATIONS DE L'ENQUETEUR :

REPERAGE DU PETIT PATRIMOINE  
SIVOM DES PAYS DE L'AUTAN

COMMUNE DE SAINT-AVIT

Juillet 1997



IDENTIFICATION

SAV-CX-05

TYPE : Croix métallique

ADRESSE : En Charles  
81110 ST-AVIT

ACCES :  voiture  à pied

PROPRIETAIRE : Néant

DROIT DU SOL :

PARCELLAIRE :

DATATION :

CONSTAT

DESCRIPTION : Croix en fonte portant le Christ entrelacée de feuilles de vignes et reposant sur un socle en briques et en pierres.

INTERET :  architectural  paysager  touristique  historique  artistique

Préciser : Dévotion.

ETAT ACTUEL : Bon

UTILISATION ACTUELLE :

QUALITE DES ABORDS : Bonne

Préciser : Située à un carrefour dont les abords sont entretenus.

RESTAURATION

RESTAURATIONS A EFFECTUER : Socle à enduire.

COUT ESTIME :

INTERET DE LA RESTAURATION :

- axe routier à proximité : Route communale
- élément touristique à proximité :  oui  non

Eglise ST Valentin (13 ème - 14 ème).

NOTES ET APPRECIATIONS DE L'ENQUETEUR :

REPERAGE DU PETIT PATRIMOINE  
SIVOM DES PAYS DE L'AUTAN

COMMUNE DE SAINT-AVIT

Juillet 1997



IDENTIFICATION

SAV-CX-06

TYPE : Croix en pierre

ADRESSE : Carrefour D 146 avec la route  
menant à Fournès Bas

ACCES :  voiture  à pied

PROPRIETAIRE : Néant

DROIT DU SOL :

PARCELLAIRE : B, parc. n° 251

DATATION : Fin XIXème, début XXème

CONSTAT

DESCRIPTION : Croix en pierre latine dont la base évasée repose sur un socle carré plus large portant l'inscription :  
"O Crux Ave" 1905 ? (date en partie effacée).

INTERET :  architectural  paysager  touristique  historique  artistique

Préciser : Marque le carrefour.

ETAT ACTUEL : Très bon

UTILISATION ACTUELLE :

QUALITE DES ABORDS : Bonne

Préciser : Champs cultivés, paysage agricole, malgré la présence à proximité d'un puits récent peu esthétique.

RESTAURATION

RESTAURATIONS A EFFECTUER :

COUT ESTIME :

INTERET DE LA RESTAURATION :

- axe routier à proximité : D 146.
- élément touristique à proximité :  oui  non

NOTES ET APPRECIATIONS DE L'ENQUETEUR :

REPERAGE DU PETIT PATRIMOINE  
SIVOM DES PAYS DE L'AUTAN

COMMUNE DE SAINT-AVIT

Juillet 1997

IDENTIFICATION

SAV-CX-07

TYPE : Croix

ADRESSE : Carrefour chemin de Cauderoque  
et route de St-Avit à Dourgne.

ACCES :  voiture  à pied

PROPRIETAIRE : Public

La commune

DROIT DU SOL :

PARCELLAIRE :

DATATION : 1884



CONSTAT

DESCRIPTION : Croix latine en pierre sculptée imitant le bois. Dans le croisillon un cercle gravé est divisé en trois parts.  
Elle repose sur un socle en pierres taillées portant l'inscription "O Crux - Ave Spes Unicas - 1884".  
Ce socle est lui-même posé sur un autre socle plus large portant un losange gravé.

INTERET :  architectural  paysager  touristique  historique  artistique

Préciser : Dévotion. Témoin de pratiques anciennes.

ETAT ACTUEL : Bon

UTILISATION ACTUELLE :

QUALITE DES ABORDS : Bonne

Préciser : A la croisée de chemins, à l'entrée d'un domaine bien entretenu. Elle est adossée à une haie

RESTAURATION

RESTAURATIONS A EFFECTUER : Nettoyage des pierres.

COUT ESTIME :

INTERET DE LA RESTAURATION : Cette croix n'est pas banale.

- axe routier à proximité : VC n°1.

- élément touristique à proximité :  oui  non

NOTES ET APPRECIATIONS DE L'ENQUETEUR :

REPERAGE DU PETIT PATRIMOINE  
SIVOM DES PAYS DE L'AUTAN

COMMUNE DE SAINT-AVIT

Juillet 1997

IDENTIFICATION

SAV-INC-01

TYPE : Inclusion

ADRESSE : Eglise de St Valentin-MurN/O -  
81110 ST AVIT

ACCES :  voiture  à pied

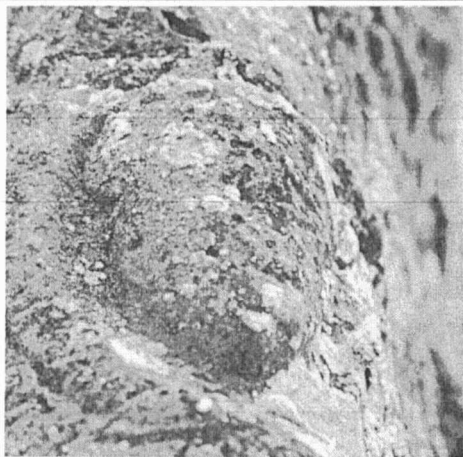
PROPRIETAIRE : Public

La commune

DROIT DU SOL :

PARCELLAIRE : C/2, parc. 106

DATATION : XVI ème ou XVII ème



CONSTAT

DESCRIPTION : Pierre de réemploi, en grés, sculptée, d'environ 60 cm de hauteur, représentant une tête encadrée de deux ailes. Peut-être une réminiscence romane dans le torse orné de motifs géométriques.

INTERET :  architectural  paysager  touristique  historique  artistique

Préciser :

ETAT ACTUEL : Très bon

UTILISATION ACTUELLE :

QUALITE DES ABORDS : Très bonne

Préciser :

RESTAURATION

RESTAURATIONS A EFFECTUER : Sculpture à nettoyer et à préserver.

COUT ESTIME :

INTERET DE LA RESTAURATION :

- axe routier à proximité : D 146.


- élément touristique à proximité :  oui  non

NOTES ET APPRECIATIONS DE L'ENQUETEUR :

REPERAGE DU PETIT PATRIMOINE  
SIVOM DES PAYS DE L'AUTAN

COMMUNE DE SAINT-AVIT

Juillet 1997



IDENTIFICATION

SAV-PIG-01

TYPE :

ADRESSE : Près du cimetière  
81110 ST-AVIT

ACCES :  voiture  à pied

PROPRIETAIRE :

DROIT DU SOL :

PARCELLAIRE :

DATATION :

CONSTAT

DESCRIPTION : Pigeonnier tour surmonté d'une toiture à quatre pans en ardoises terminé par un épi en céramique représentant un pigeon. Bâti en pierre dont la partie supérieure d'une des façades a été construite à pans de bois avec remplissage de terre crue.

INTERET :  architectural  paysager  touristique  historique  artistique

Préciser : Fort impact paysager. Forme un bel ensemble avec l'église.

ETAT ACTUEL :

UTILISATION ACTUELLE : Aucune

QUALITE DES ABORDS :

Préciser : En bordure du cimetière.

RESTAURATION

RESTAURATIONS A EFFECTUER : - Toiture à refaire  
- Enduits sur murs à pans de bois.

COUT ESTIME :

INTERET DE LA RESTAURATION : Forme un bel ensemble avec l'église.  
Vue depuis la route communale (VC n°3) en contrebas du village.

- axe routier à proximité : D 146.  
- élément touristique à proximité :  oui  non

Eglise St Valentin (13<sup>ème</sup>-14<sup>ème</sup>).

NOTES ET APPRECIATIONS DE L'ENQUETEUR :

Mériterait d'être restauré car c'est le seul pigeonnier de la commune repéré, et il forme avec l'église un bel ensemble qui marque fortement le cœur du village et lui donne son identité.

REPERAGE DU PETIT PATRIMOINE  
SIVOM DES PAYS DE L'AUTAN

COMMUNE DE SAINT-AVIT

Juillet 1997



IDENTIFICATION

SAV-PUI-01

TYPE : Puits couvert

ADRESSE : Place du village  
81110 ST-AVIT

ACCES :  voiture  à pied

PROPRIETAIRE : Public

La commune

DROIT DU SOL :

PARCELLAIRE : C/2, parc. n° 109

DATATION : XIX<sup>ème</sup>

CONSTAT

DESCRIPTION : Puits demi-circulaire en pierre surmonté d'un support de poulie en métal rouillé. Le puits est recouvert d'une grille en métal.  
Un enduit au ciment recouvre une partie du puits.

INTERET :  architectural  paysager  touristique  historique  artistique

Préciser : Participe à la valorisation de la place du village.

ETAT ACTUEL : Bon

UTILISATION ACTUELLE : Aucune

QUALITE DES ABORDS : Moyenne

Préciser : Sur la place du village, celle-ci serai à recomposer.

RESTAURATION

RESTAURATIONS A EFFECTUER : Enduit à reprendre. Peinture des éléments métalliques.

COUT ESTIME :

INTERET DE LA RESTAURATION : Paysager. Point central de la place à valoriser.

- axe routier à proximité : D 146.


- élément touristique à proximité :  oui  non

NOTES ET APPRECIATIONS DE L'ENQUETEUR :

REPERAGE DU PETIT PATRIMOINE  
SIVOM DES PAYS DE L'AUTAN

COMMUNE DE SAINT-AVIT

Juillet 1997



IDENTIFICATION

SAV-STA-01

TYPE :

ADRESSE : Place du village  
81110 ST-AVIT

ACCES :  voiture  à pied

PROPRIETAIRE :

La commune

DROIT DU SOL :

PARCELLAIRE :

DATATION :

CONSTAT

DESCRIPTION : Statue de la Vierge reposant sur un socle en pierre.

INTERET :  architectural  paysager  touristique  historique  artistique

Préciser : Dévotion.

ETAT ACTUEL :

UTILISATION ACTUELLE :

QUALITE DES ABORDS :

Préciser :

RESTAURATION

RESTAURATIONS A EFFECTUER : Peinture à refaire.

COUT ESTIME :

INTERET DE LA RESTAURATION :

- axe routier à proximité : D 146.
- élément touristique à proximité :  oui  non

Eglise St Valentin (13 ème - 14 ème).

NOTES ET APPRECIATIONS DE L'ENQUETEUR :